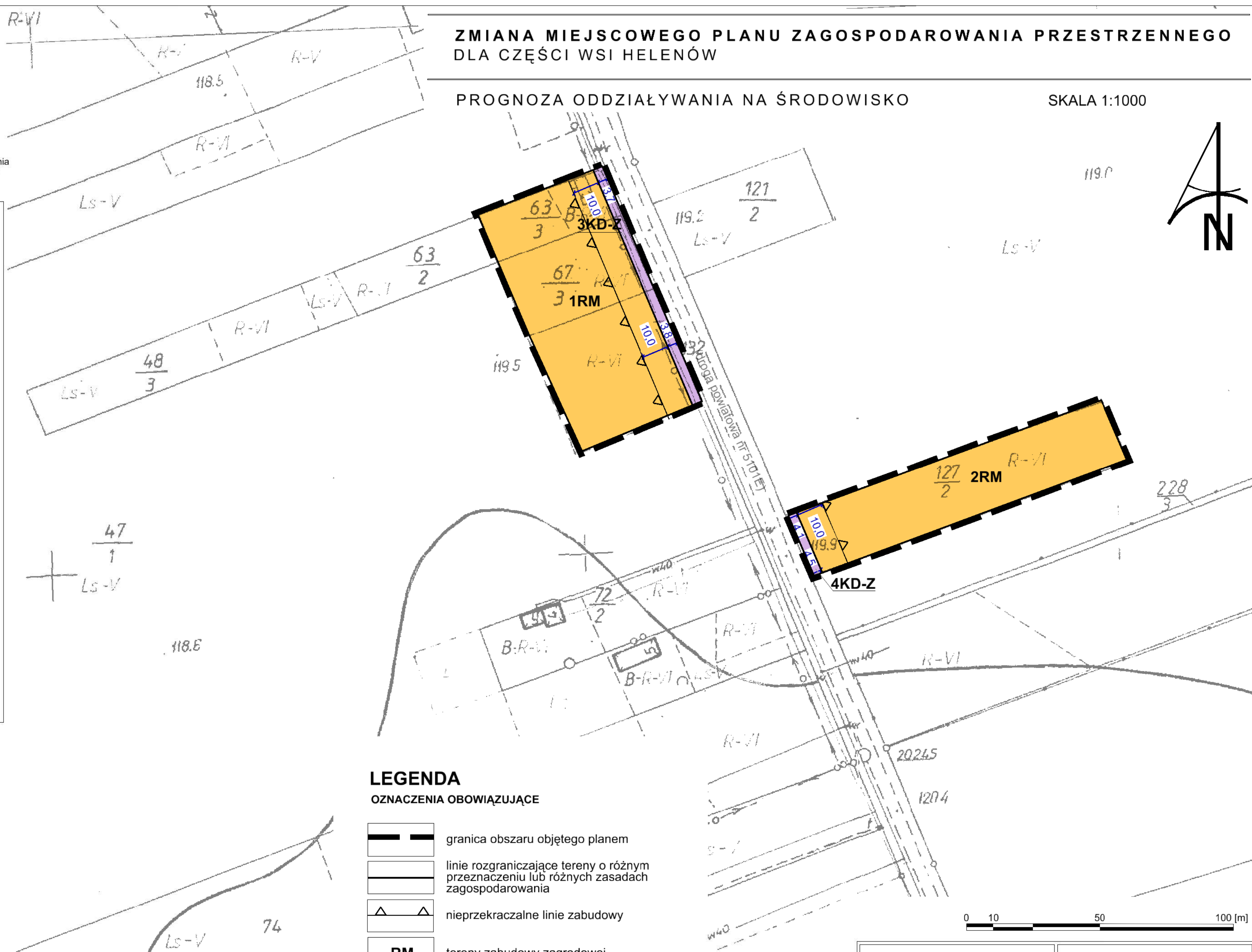




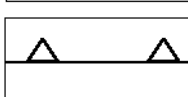



PROGNOZA ODDZIAŁYWANIA NA ŚRODOWISKO

SKALA 1:1000



LEGENDA

OZNACZENIA OBOWIAZUJĄCE

	granica obszaru objętego planem
	linie rozgraniczające tereny o różnym przeznaczeniu lub różnych zasadach zagospodarowania
	nieprzekraczalne linie zabudowy
	tereny zabudowy zagrodowej
	tereny dróg publicznych klasy zbiorczej
	wymiarowanie [m]

Obszar objęty planem w całości zlokalizowany jest w granicach udokumentowanego Głównego Zbiornika Wód Podziemnych nr 402 Zbiornik Stryków

Prognoza oddziaływania
na środowisko
załącznik nr 2

opracowanie:
mgr inż. Magdalena Doniec



Zmiana Miejscowego Planu Zagospodarowania
Przestrzennego Gminy Głowno
dla obszaru wsi Helenów

skala
rysunku
1:1 000