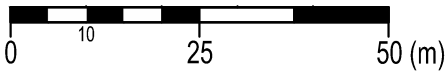


# PROGNOZA ODDZIAŁYWANIA NA ŚRODOWISKO ZMIANY MIEJSCOWEGO PLANU ZAGOSPODAROWANIA PRZESTRZENNEGO DLA CZĘŚCI WSI ALBINÓW


SKALA 1:1 000



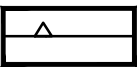
## OZNACZENIA OBOWIAZUJĄCE



GRANICA OBSZARU OBJĘTEGO ZMIANĄ PLANU



LINIA ROZGRANICZAJĄCA TERENY O RÓŻNYM PRZEZNACZENIU LUB RÓŻNYCH ZASADACH ZAGOSPODAROWANIA



NIEPRZEKRACZALNA LINIA ZABUDOWY



ZWYMIAROWANE ODLEGŁOŚCI MIERZONE W METRACH

## SYMBOL PRZEZNACZENIA TERENU



TERENY ZABUDOWY MIESZKANIOWEJ JEDNORODZINNEJ



TERENY DROGI PUBLICZNEJ KLASY ZBIORCZEJ

## OZNACZENIE INFORMACYJNE



DOCELOWY PAS DROGOWY POZA GRANICAMI OBSZARU OBJĘTEGO ZMIANĄ PLANU

## WYRYS ZE STUDIUM UWARUNKOWAŃ I KIERUNKÓW ZAGOSPODAROWANIA PRZESTRZENNEGO GMINY GŁOWNO

GRANICE OBSZARU OBJĘTEGO ZMIANĄ PLANU

SKALA 1:10 000



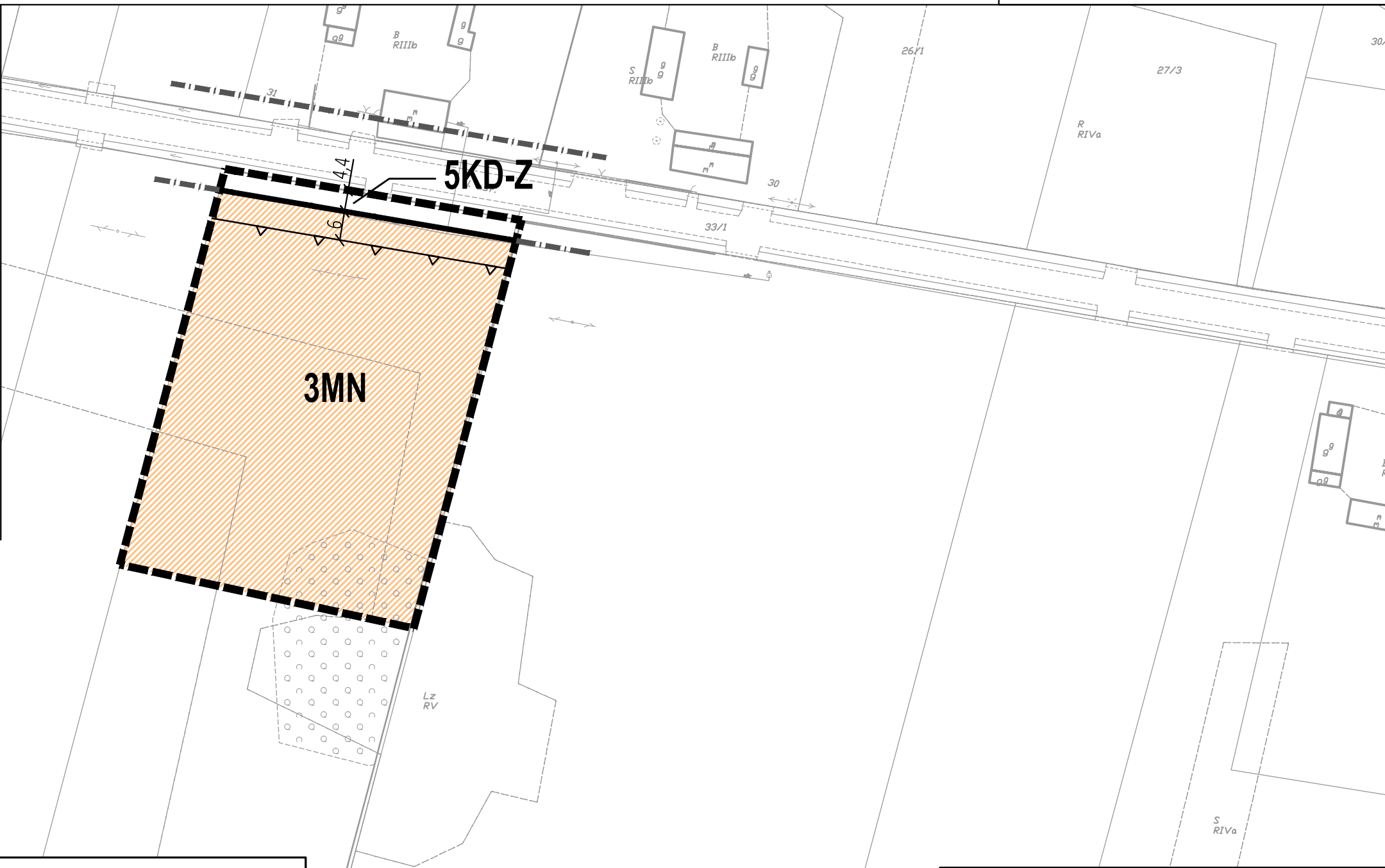
## OZNACZENIA PROGNOZY:



TERENY PROJEKTOWANEJ ZABUDOWY MIESZKANIOWEJ, KTÓRE STANOWIĆ BĘDĄ NIEWIELKIE OBCIĄŻENIE DLA STRUKTURY PRZYRODNICZEJ.



TERENY ISTNIEJĄCYCH ORAZ PRZEZNACZONE POD ROZWÓJ CIĄGÓW KOMUNIKACYJNYCH - W TYM NIEZBĘDNE POSZERZENIA DRÓG, KTÓRE POPRAWIAJĄ PRZEPUSTOWOŚĆ KOMUNIKACYJNĄ OBSZARU. USTALENIA KONIECZNE.



## ZAŁĄCZNIK NR 4

DO UCHWAŁY NR ..... RADY GMINY GŁOWNO Z DNIA ..... 2017 ROKU W SPRAWIE UCHWALENIA ZMIANY MIEJSCOWEGO PLANU ZAGOSPODAROWANIA PRZESTRZENNEGO DLA CZĘŚCI WSI ALBINÓW

Projekt: ZMIANA MIEJSCOWEGO PLANU ZAGOSPODAROWANIA PRZESTRZENNEGO CZĘŚCI WSI ALBINÓW

Opracowanie: **MONDRA design**  
mgr inż. arch. Łukasz Woźniak  
| ul. Długa 21. 95-030 Rzgów | NIP: 728 255 84 25 Regon: 100540236

Etap: WYŁOŻENIA DO PUBLICZNEGO WGLĄDU

Zespół projektowy: mgr inż. arch. Łukasz Woźniak  
mgr Tomasz Kasperowicz  
Adam Boberek

czerwiec 2018

1:1 000