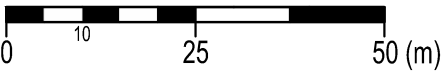


PROGNOZA ODDZIAŁYWANIA NA ŚRODOWISKO ZMIANY MIEJSCOWEGO  
PLANU ZAGOSPODAROWANIA PRZESTRZENNEGO DLA CZĘŚCI  
WSI ALBINÓW


SKALA 1:1 000



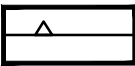
OZNACZENIA OBOWIĄZUJĄCE



GRANICA OBSZARU OBJĘTEGO ZMIANĄ PLANU



LINIA ROZGRANICZAJĄCA TERENY O RÓŻNYM PRZEZNACZENIU  
LUB RÓŻNYCH ZASADACH ZAGOSPODAROWANIA



NIEPRZEKRACZALNA LINIA ZABUDOWY



ZWYMIAROWANE ODLEGŁOŚCI MIERZONE W METRACH

SYMBOL PRZEZNACZENIA TERENU



TEREN ZABUDOWY ZAGRODOWEJ



TEREN ROLNICZE

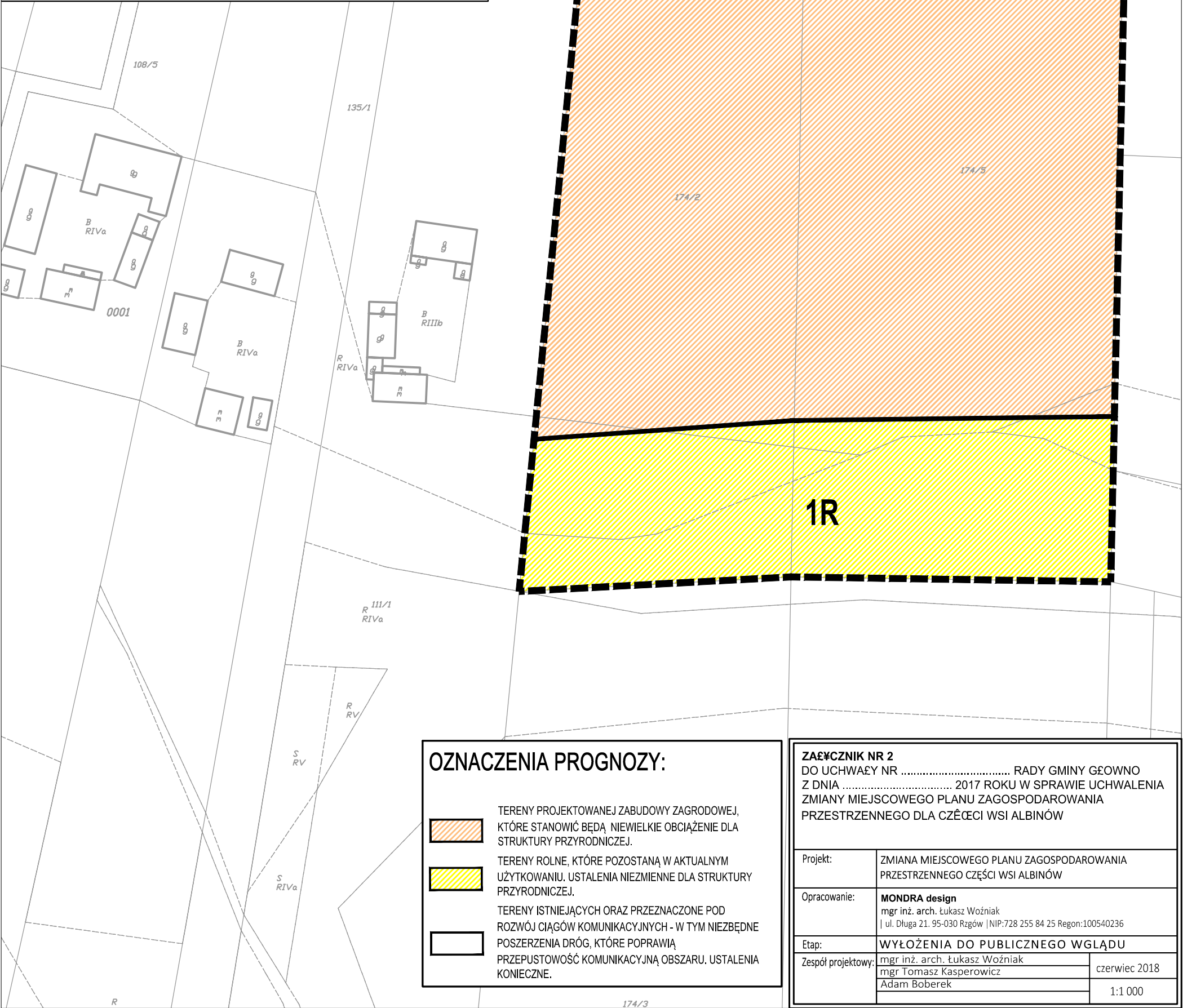


TEREN DROGI PUBLICZNEJ KLASY ZBIORCZEJ

OZNACZENIE INFORMACYJNE



DOCELOWY PAS DROGOWY  
POZA GRANICAMI OBSZARU OBJĘTEGO ZMIANĄ PLANU



OZNACZENIA PROGNOZY:



TERENY PROJEKTOWANEJ ZABUDOWY ZAGRODOWEJ,  
KTÓRE STANOWIĆ BĘDĄ NIEWIELKIE OBCIĄŻENIE DLA  
STRUKTURY PRZYRODNICZEJ.



TERENY ROLNE, KTÓRE POZOSTANĄ W AKTUALNYM  
UŻYTKOWANIU. USTALENIA NIEZMIENNE DLA STRUKTURY  
PRZYRODNICZEJ.



TERENY ISTNIEJĄCYCH ORAZ PRZEZNACZONE POD  
ROZWÓJ CIĄGÓW KOMUNIKACYJNYCH - W TYM NIEZBĘDNE  
POSZERZENIA DRÓG, KTÓRE POPRAWIĄ  
PRZEPUSTOWOŚĆ KOMUNIKACYJNĄ OBSZARU. USTALENIA  
KONIECZNE.

**Załącznik nr 2**  
DO UCHWAŁY NR ..... RADY GMINY GŁOWNO  
Z DNIA ..... 2017 ROKU W SPRAWIE UCHWALENIA  
ZMIANY MIEJSCOWEGO PLANU ZAGOSPODAROWANIA  
PRZESTRZENNEGO DLA CZĘŚCI WSI ALBINÓW

Projekt:	ZMIANA MIEJSCOWEGO PLANU ZAGOSPODAROWANIA PRZESTRZENNEGO CZĘŚCI WSI ALBINÓW		
Opracowanie:	<b>MONDRA design</b> mgr inż. arch. Łukasz Woźniak   ul. Długa 21. 95-030 Rzgów   NIP: 728 255 84 25 Regon: 100540236		
Étap:	<b>WYŁOŻENIA DO PUBLICZNEGO WGLĄDU</b>		
Zespół projektowy:	mgr inż. arch. Łukasz Woźniak	czerwiec 2018	
	mgr Tomasz Kasperowicz Adam Boberek		
			1:1 000