ZMIANA MIEJSCOWEGO PLANU ZAGOSPODAROWANIA PRZESTRZENNEGO GMINY GŁOWNO

DLA OBSZARU WSI WŁADYSŁAWÓW BIELAWSKI

RYSUNEK PLANU

SKALA 1:1000

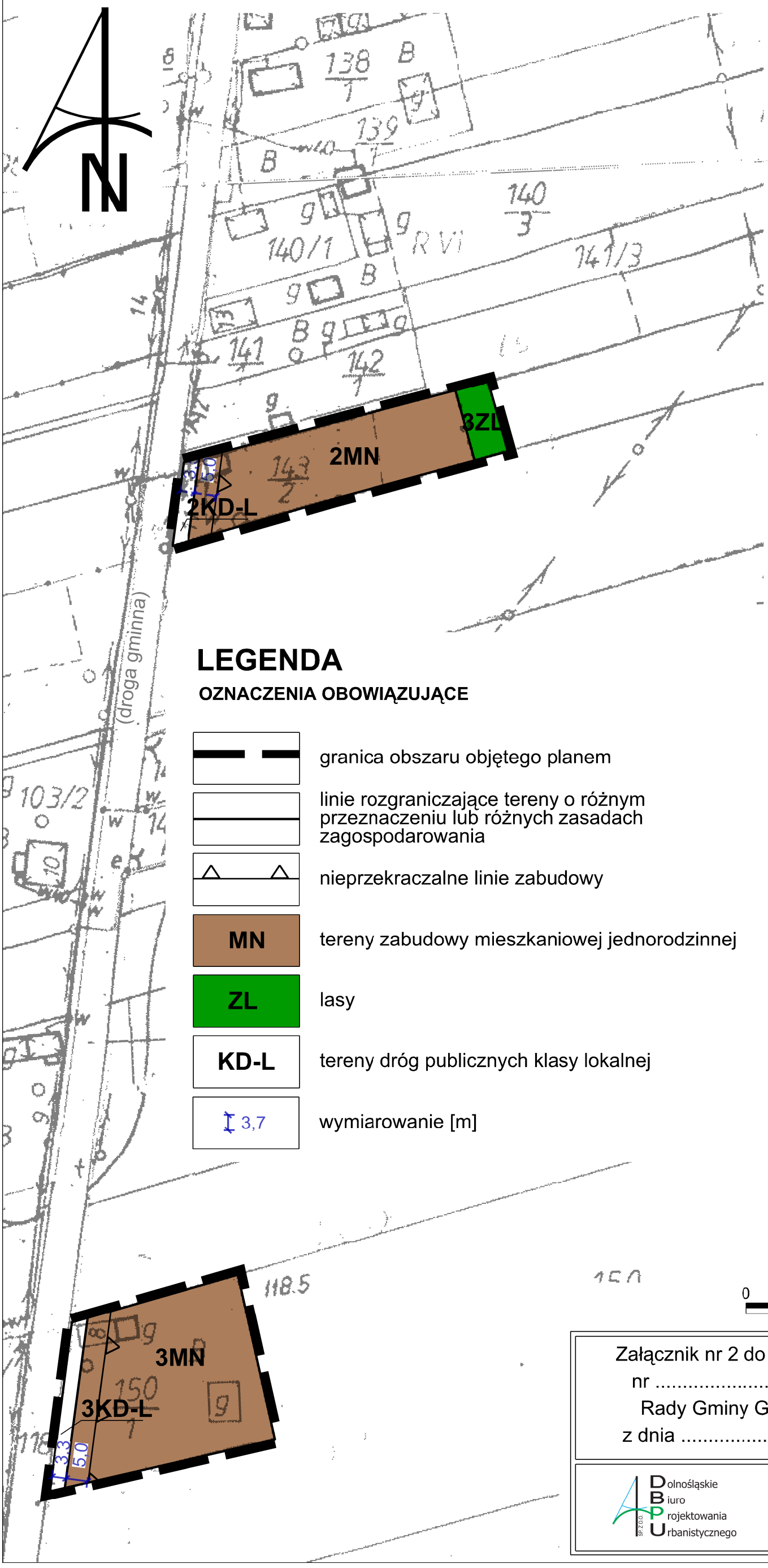

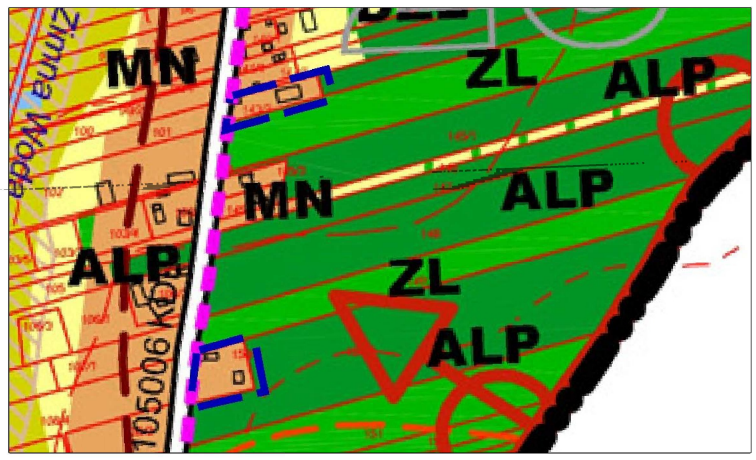

Wyrys ze Studium uwarunkowań i kierunków zagospodarowania przestrzennego gminy Głowno uchwalonego Uchwałą Rady Gminy Głowno Nr XXX/131/12 z dnia 28 grudnia 2012 r.

LEGENDA

OZNACZENIA OBOWIĄZUJĄCE

- granica obszaru objętego planem
- linie rozgraniczające tereny o różnym przeznaczeniu lub różnych zasadach zagospodarowania
- nieprzekraczalne linie zabudowy
- MN — tereny zabudowy mieszkaniowej jednorodzinnej
- ZL — lasy
- KD-L — tereny dróg publicznych klasy lokalnej
- 3,7 — wymiarowanie [m]

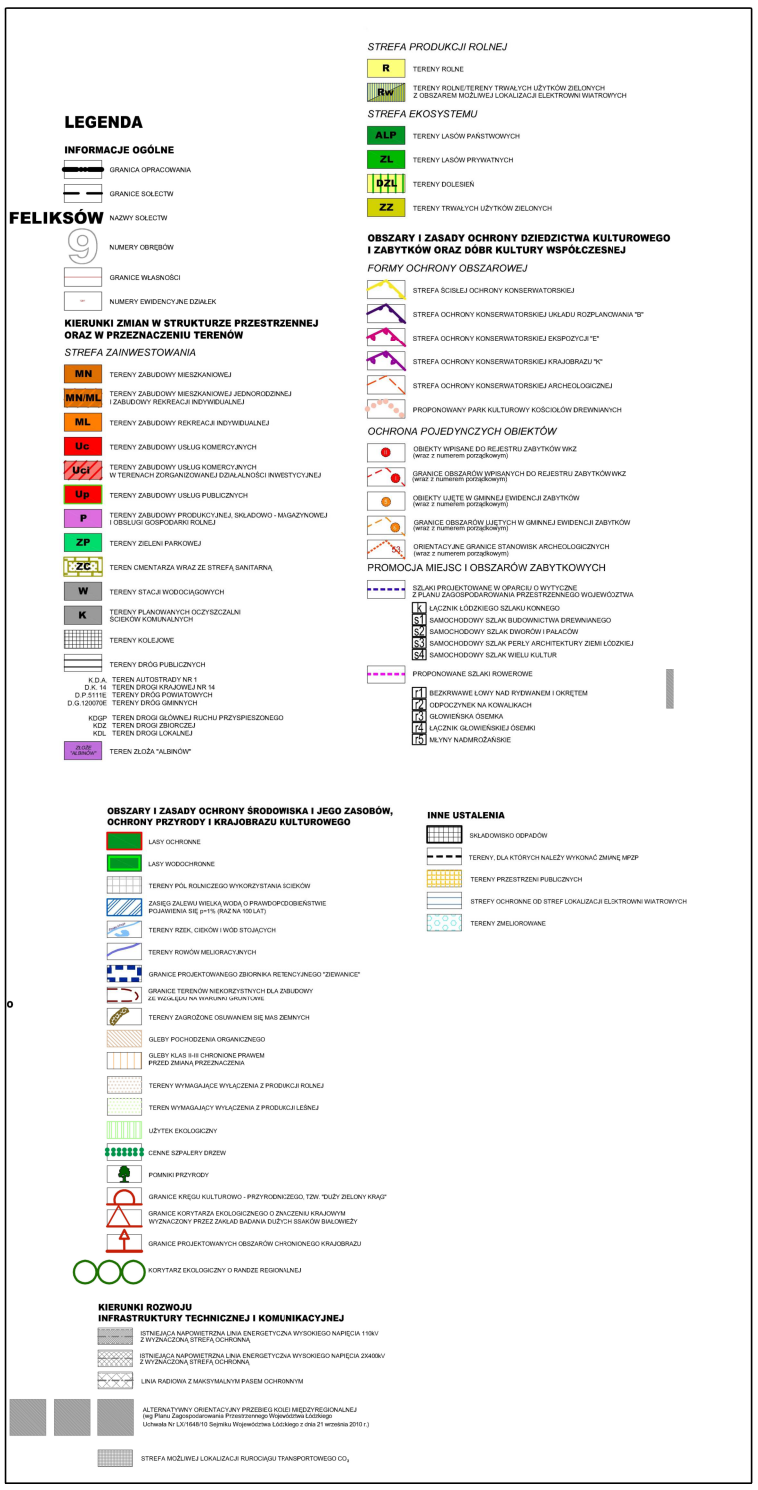

0 10 50 100 [m]

Załącznik nr 2 do Uchwały nr ..... Rady Gminy Głowno z dnia	*Przewodniczący* *Rady Gminy Głowno* .....

Dolnośląskie Biuro Projektowania Urbanistycznego SP. Z O.O.	Zmiana Miejscowego Planu Zagospodarowania Przestrzennego Gminy Głowno dla obszaru wsi Władysławów Bielawski	skala rysunku **1:1 000**